












LEGENDA

-  Autostrada di previsione
-  Linea ferroviaria esistente
-  Linea ferroviaria di previsione
-  Varchi di connessione tra componenti della maglia ecologica
-  Corsi d'acqua naturali
-  Canale artificiale
-  Aree agricole strategiche di connessione, protezione e conservazione
-  Ambiti lineari di connessione con le fasce fluviali
-  Aree Urbanizzate
-  Ambiti a maggior valenza naturalistica e paesistica
-  Ambiti lineari di inserimento ambientale di infrastrutture della mobilità con funzione ecologica

PIANO DI GOVERNO DEL TERRITORIO		DOCUMENTO DI PIANO
<p>TAVOLA C01</p> <p>QUADRO CONOSCITIVO - ANALISI DEL PAESAGGIO RETE ECOLOGICA PROVINCIALE Modificata a seguito delle controdeduzioni alle osservazioni</p>		
<p>PROGETTAZIONE</p> <p>AMBIENTE TERRITORIO INFRASTRUTTURE ENGINEERING S.R.L.</p> <p>Via Marsa, 107/105/104.3. 20090 Cassinetta (MI) P.I.C.E. 041.4007049 capitale sociale € 10.000,00 i.v. Tel. 0395380462 fax 0395380337 email: c01engineering@tiscali.it</p>	<p>PROGETTISTA Dott. Cosimo Caputo Pianificatore Territoriale</p> <p>COLLABORATORI Dott. Ilaria Mazzoleni - Naturalista Dott. Paolo Fabbriani - Pianificatore Territoriale Dott. Paolo Motta - Pianificatore Territoriale</p>	<p>COMUNE DI CALVENZANO Provincia di Bergamo</p>
<p>SCALA 1:5.000</p>	<p>DATA Dicembre 2011</p>	<p>Adottato dal Consiglio Comunale con delibera n° 26 del 22.07.2011 Approvato dal Consiglio Comunale con delibera n° 43 del 18.12.2011</p>