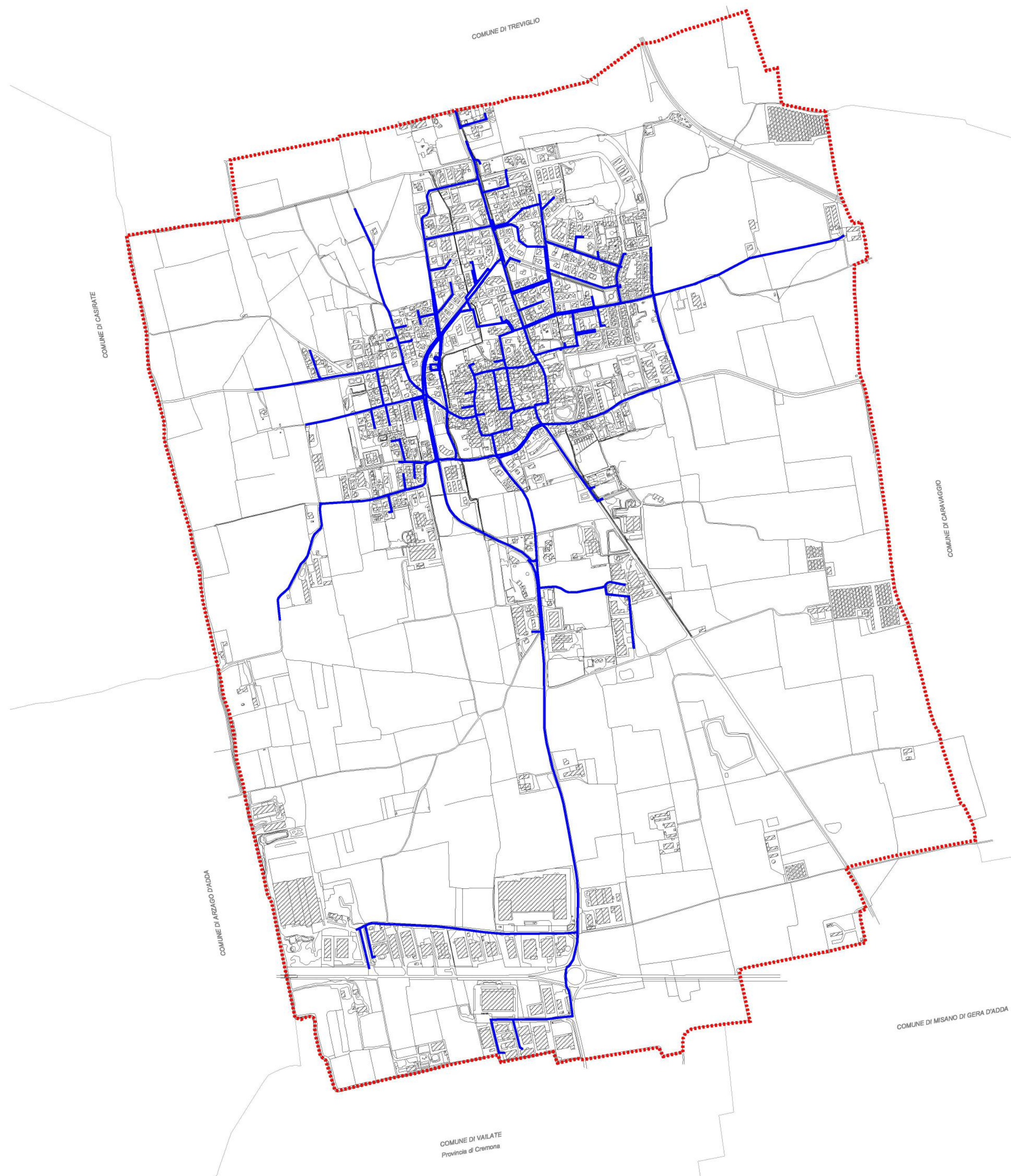
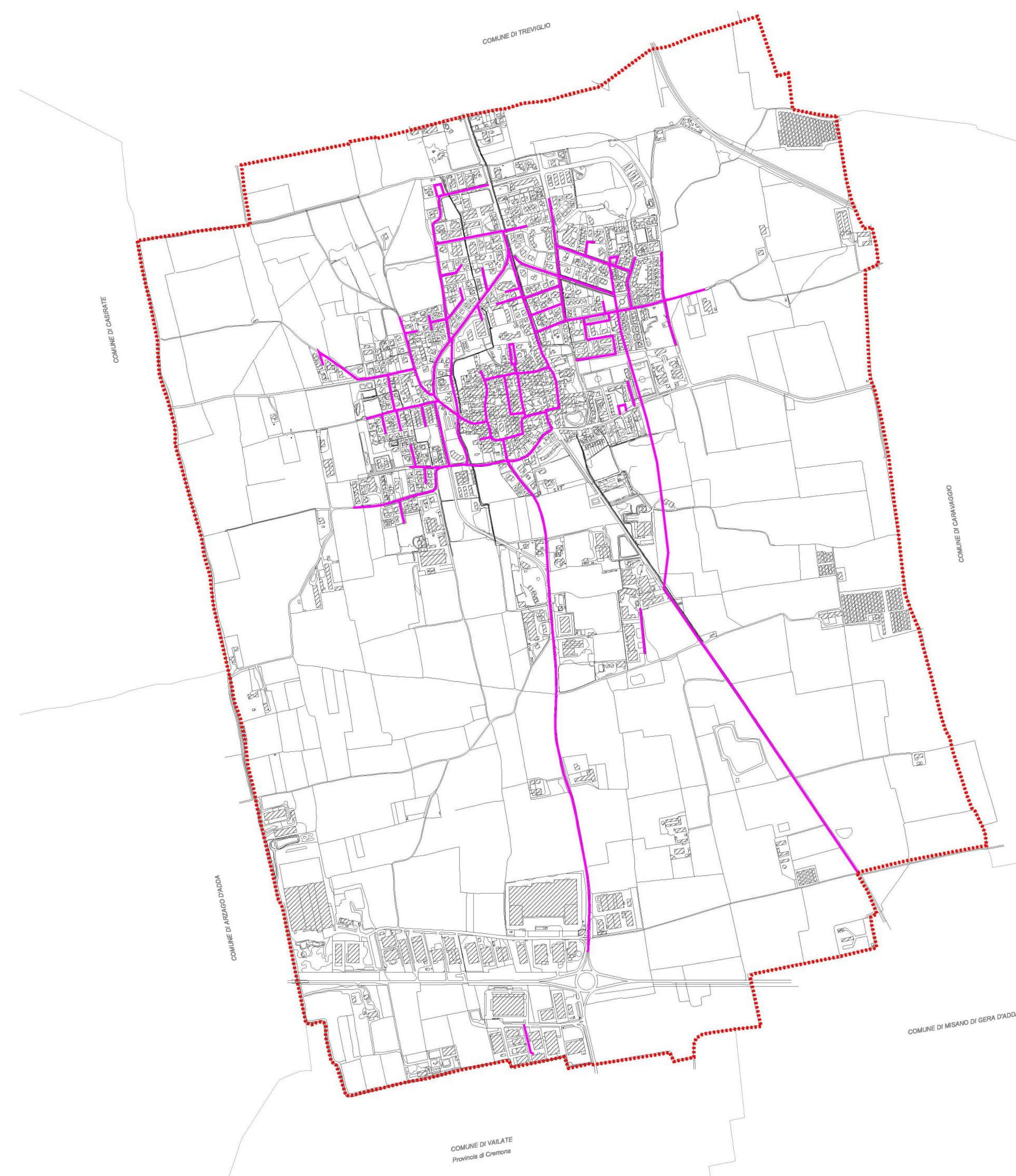


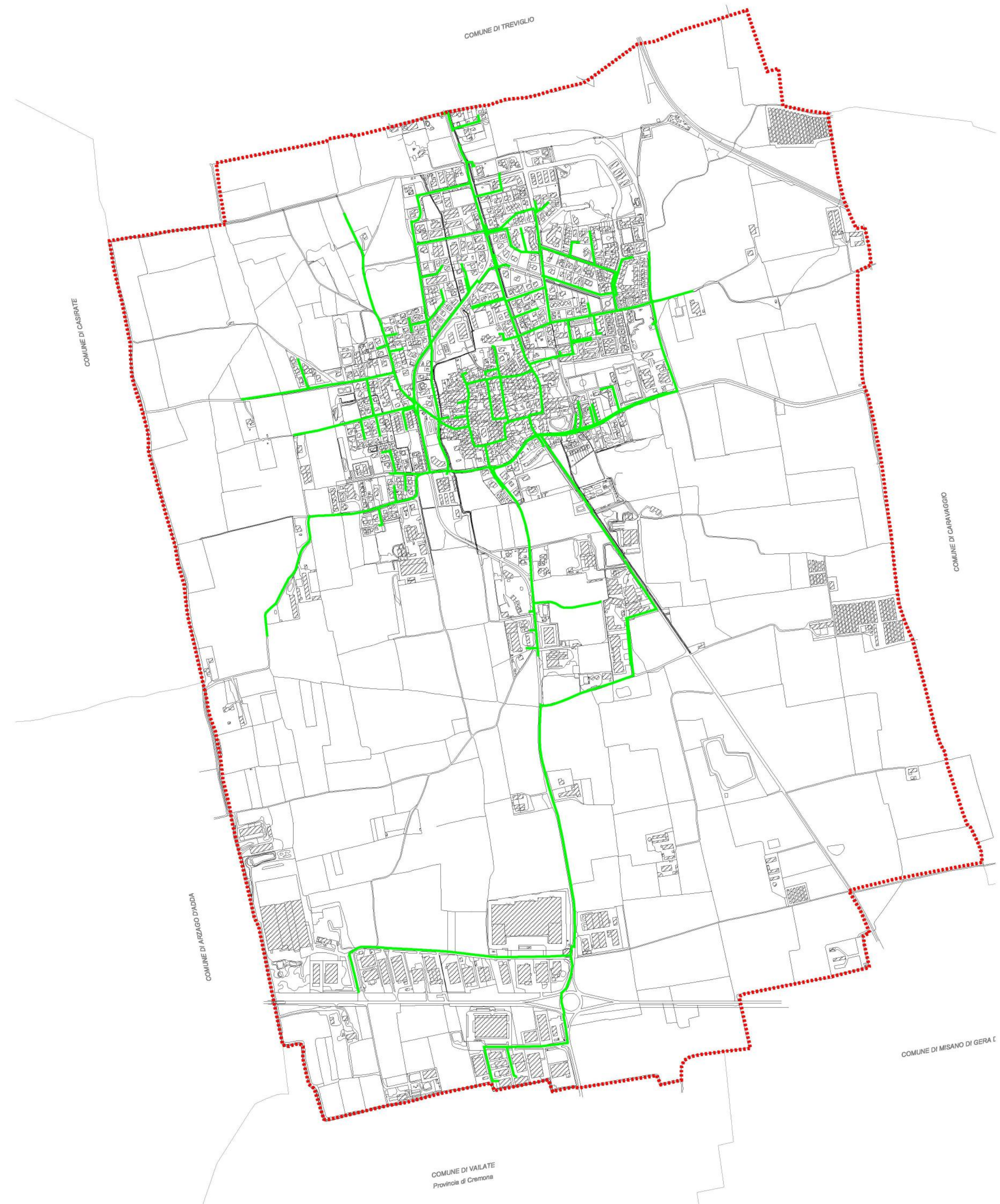
RETE ACQUEDOTTO



RETE FOGNARIA



RETE METANO



LEGENDA

- Confine amministrativo
- Rete acquedotto
- Rete fognaria
- Rete metano

TAVOLA
D06

QUADRO CONOSCITIVO - ANALISI URBANA
SISTEMA DELLE RETI DEL SOTTOSUOLO

COMUNE DI CALVENZANO
Provincia di Bergamo

PROGETTAZIONE

AMBIENTE TERRITORIO INFRASTRUTTURE ENGINEERING S.R.L.

Via Monza, 107/120 (v.3),
20060 Cassole (MI)
P.I.C.T. 06144037666
capitale sociale € 10.000.000 i.v.
Tel.: 0295380406
fax: 02953803357
email: cte@engineering@bera.it

PROGETTISTA
Dott. Cosimo Caputo
Pianificatore Territoriale

COLLABORATORI
Dott. Iaria Mazzoleni - Naturalista
Dott. Paolo Fabbietti - Pianificatore Territoriale
Dott. Paolo Molta - Pianificatore Territoriale

SCALA
1:10.000

DATA
Dicembre 2011

Adottato dal Consiglio Comunale con delibera n° 26 del 22.07.2011
Approvato dal Consiglio Comunale con delibera n° 43 del 18.12.2011