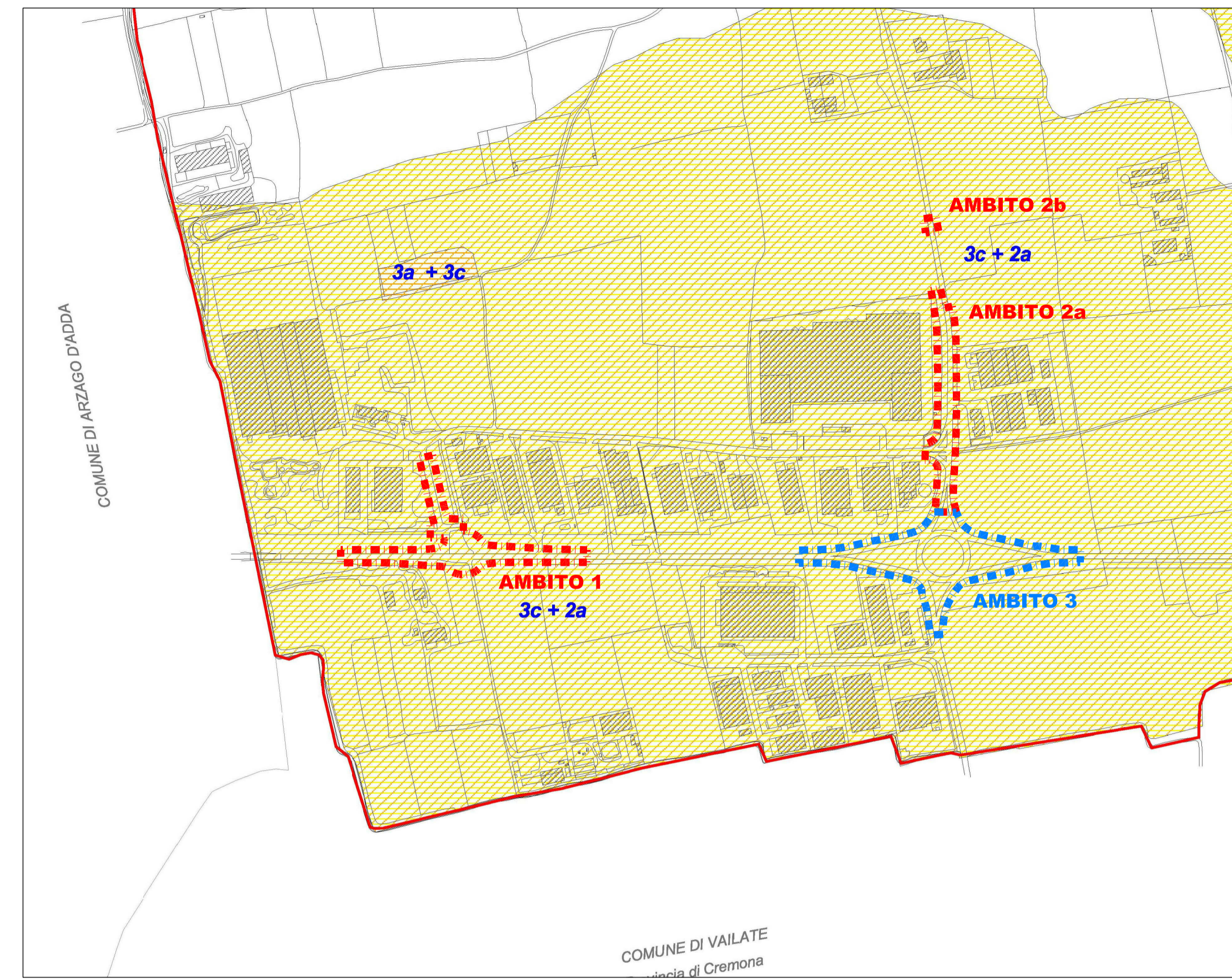


ESTRATTO CARTA DT CL 14 "Gera d'Adda meridionale" del PTCP

LEGENDA

- CONFINI PROVINCIALE
- CONTESTI LOCALI
- CONFINI COMUNALI
- AMBITI AGRICOLI DI INTERESSE STRATEGICO
- PIATTAFORMA ECONOMICO-PRODUTTIVA DI DIRETTA PROSSIMITA' ALLA RETE STRADALE PRIMARIA
- PIATTAFORMA ECONOMICO-PRODUTTIVA DI DIRETTA ALTRI AMBITI
- SPAZI APERTI DI TRANSIZIONE
- LINEE DI CONTENIMENTO DEI TESSUTI URBANIZZATI
- CENTURIAZIONI

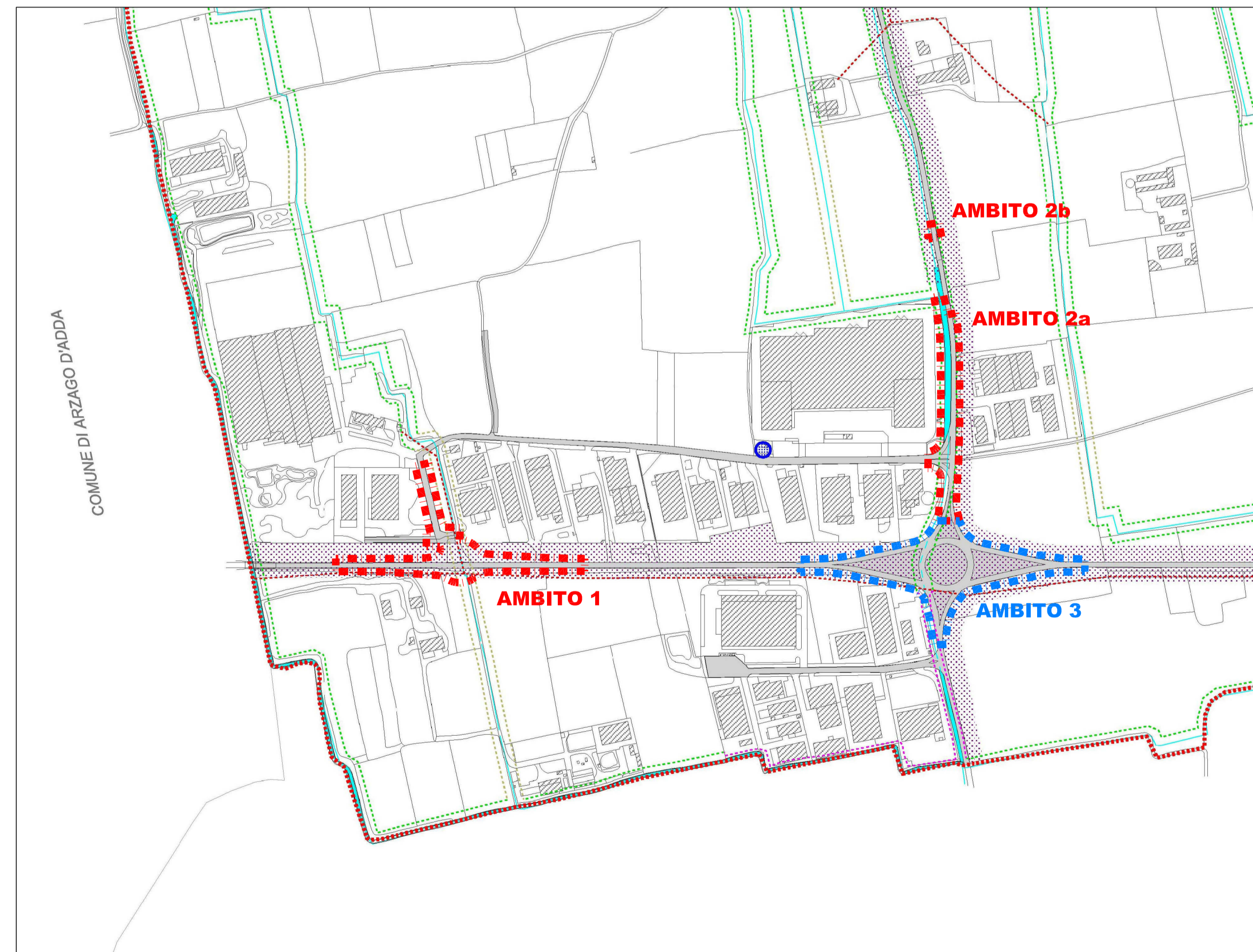


ESTRATTO CARTA DI FATTIBILITA' GEOLOGICA DEL PGT

LEGENDA

- Confine amministrativo
- CLASSE DI FATTIBILITA' 1 (fattibilità senza particolari limitazioni)
- CLASSE DI FATTIBILITA' 2 (fattibilità con modeste limitazioni)
  - sottoclasse 2a (problematiche di tipo geotecnico)
- CLASSE DI FATTIBILITA' 3 (fattibilità con consistenti limitazioni)
  - sottoclasse 3a (problematiche di tipo geologico-geotecnico)
  - sottoclasse 3c (problematiche di tipo idrogeologico)

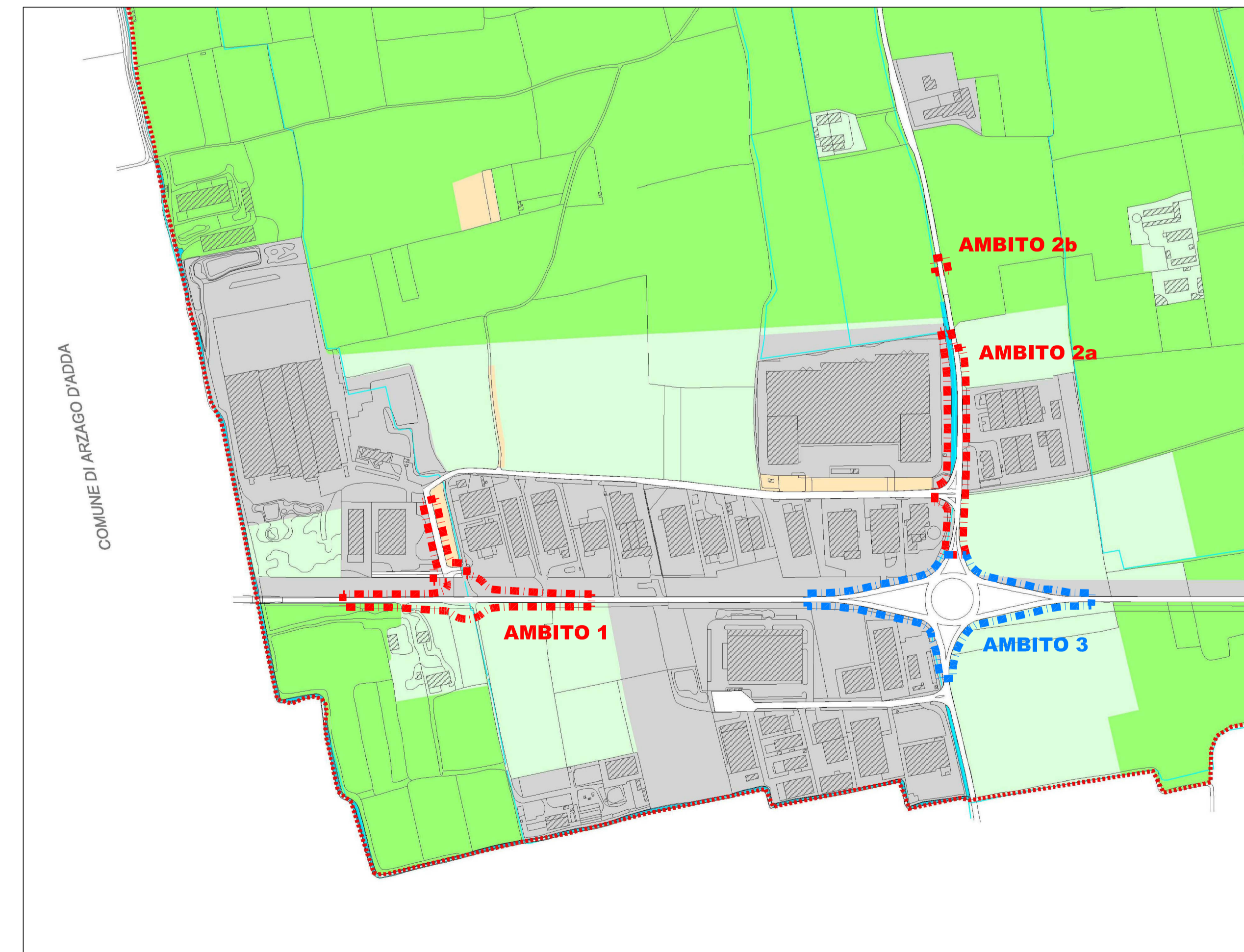
- PERIMETRI AMBITI DI VARIANTE
- PERIMETRO AMBITO DI ADEGUAMENTO



ESTRATTO CARTA DEI VINCOLI DEL PGT

LEGENDA

- Santuario Madonna dei Campi
- Ville di interesse storico
- Chiesa Parrocchiale SS. Pietro e Paolo apostoli
- Ex Monastero Benedettino
- Castello medioevale
- Oratorio dei Morti
- Osteria della Pace (Strutture ricettive di interesse collettivo)
- Insediamento archeologico: tomba romana
- Insediamenti di antica formazione
- Centro storico individuato da PTCP
- Perimetro del centro storico
- Perimetro del centro abitato
- Rispetto cimiteriale e delle attrezzature religiose
- Corsi e specchi d'acqua
- Corsi d'acqua tombinati
- Fascia di rispetto di 10 metri lungo il corso d'acqua
- Fascia di rispetto di 5 metri lungo il corso d'acqua
- Fascia di rispetto su terreno privato
- Zona di tutela assoluta attorno ai pozzi ad uso idropotabile
- Zona di rispetto attorno ai pozzi ad uso idropotabile
- Pozzo via Milano (criterio idrogeologico, zona di 10 metri per acquifero protetto)
- Zona di rispetto attorno ai pozzi ad uso idropotabile
- Pozzo di via Donizetti (criterio temporale dei 60 gg)
- Rete viaria esistente e in fase di realizzazione
- Fascia di rispetto stradale
- Linea elettrodotta
- Cono ottico del santuario Madonna dei Campi da preservare
- Cono ottico dell' Oratorio dei Morti da preservare



ESTRATTO CARTA DELLA SENSIBILITA' PAESISTICA DEI LUOGHI - PGT

LEGENDA

- Confine amministrativo
  - Rispetto cimiteriale
- Sensibilità paesistica
- Elevata
  - Media
  - Bassa
  - Molto bassa

**COMUNE DI CALVENZANO**  
(prov. di Bergamo)

**VARIANTE N. 3 AL PGT**  
AI SENSI DELLA L.R.12/2005

Data: <b>LUG 2021</b>	
Agglom.: _____	
Agglom.: _____	
Scala: <b>1:5000</b>	
Tav. n. <b>2</b>	

Adozione:	Approvazione:
Timbro e firma progettisti	Il Sindaco <span style="float: right;">Il Segretario comunale</span>

**Lucio Fiorina - architetto**  
**Marcello Fiorina - ingegnere**  
**Elisabetta Nani - ingegnere**

Studio associato di architettura urbanistica ed ingegneria  
 Sede in via pignolo 5, Bergamo - tel 035-218094 - fax 035-270308  
 www.studiofiorina.com - Email info@studiofiorina.com