


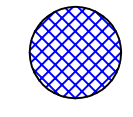



- LEGENDA**
-  Fasce di rispetto di rogge o canali secondo quanto stabilito dallo studio del R.I.M.
  -  Zona di tutela assoluta attorno ai pozzi ad uso idropotabile
  -  Zona di rispetto attorno ai pozzi ad uso idropotabile  
Pozzo di via Donizetti (criterio temporale dei 60 gg)
  -  Zona di rispetto attorno ai pozzi ad uso idropotabile (criterio idrogeologico)  
Pozzo via Milano (criterio idrogeologico, zona di 10 metri per acquifero protetto)
  -  Confine comunale

COMUNE DI CALVENZANO  
 PROVINCIA DI BERGAMO



PIANO DI GOVERNO DEL TERRITORIO  
 LEGGE REGIONALE 12/2005

DOCUMENTO  
 ADEGUAMENTO DELLA COMPONENTE GEOLOGICA  
 COMPONENTE SISMICA  
 DEL PIANO DI GOVERNO DEL TERRITORIO  
 (ai sensi della D.G.R. n. 8/7374 del 28/05/2008)

ELABORATO  
**TAVOLA 3**  
**CARTA DEI VINCOLI**

SCALA	1:5000	PROFESSIONISTA	DOTT. GEOL. CARLO PEDRALI VIA BORFURO 2, BERGAMO
DATA	30 MAGGIO 2009		ORDINE GEOLOGI LOMBARDIA N.860 TEL. 035-235559, CELL. 340-2392258