CONSUMO DI SUOLO 2014

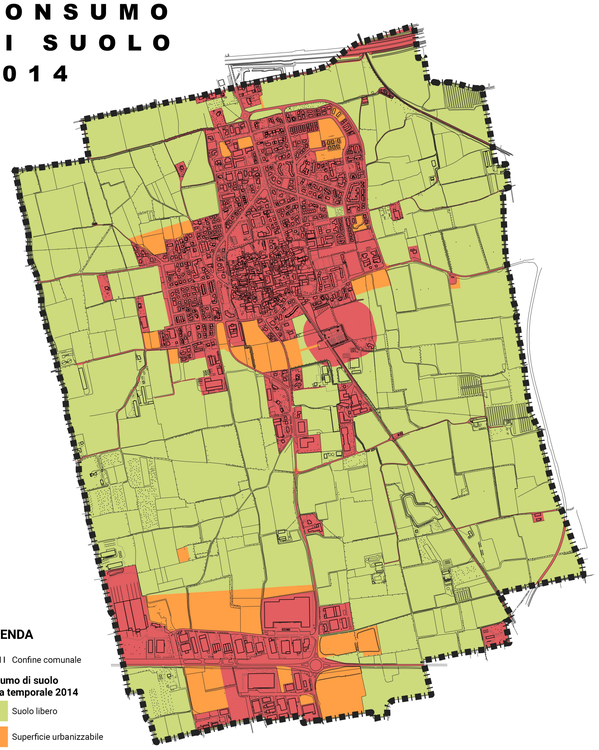

LEGENDA

Confine comunale

Consumo di suolo soglia temporale 2014

- Suolo libero
- Superficie urbanizzabile
- Superficie urbanizzata

CONSUMO DI SUOLO 2028

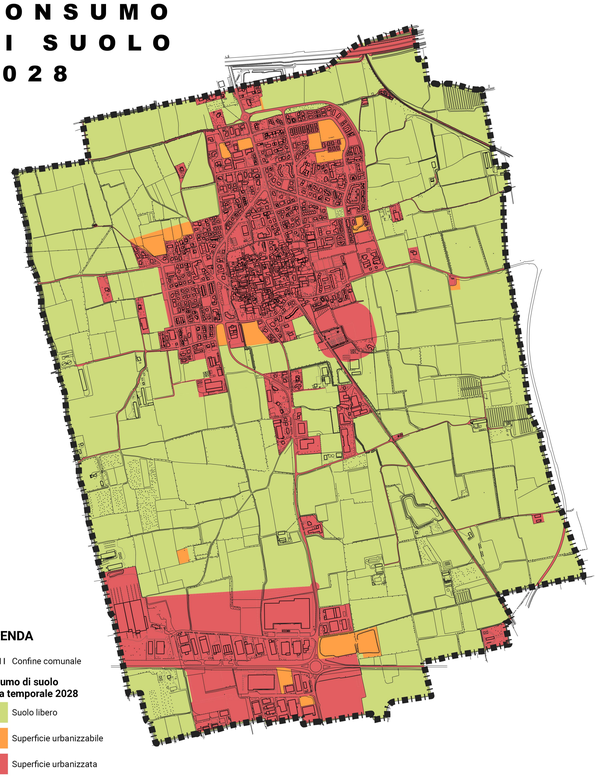

LEGENDA

Confine comunale

Consumo di suolo soglia temporale 2028

- Suolo libero
- Superficie urbanizzabile
- Superficie urbanizzata

RAFFRONTO SOGLIE CONSUMO DI SUOLO 2014-2028

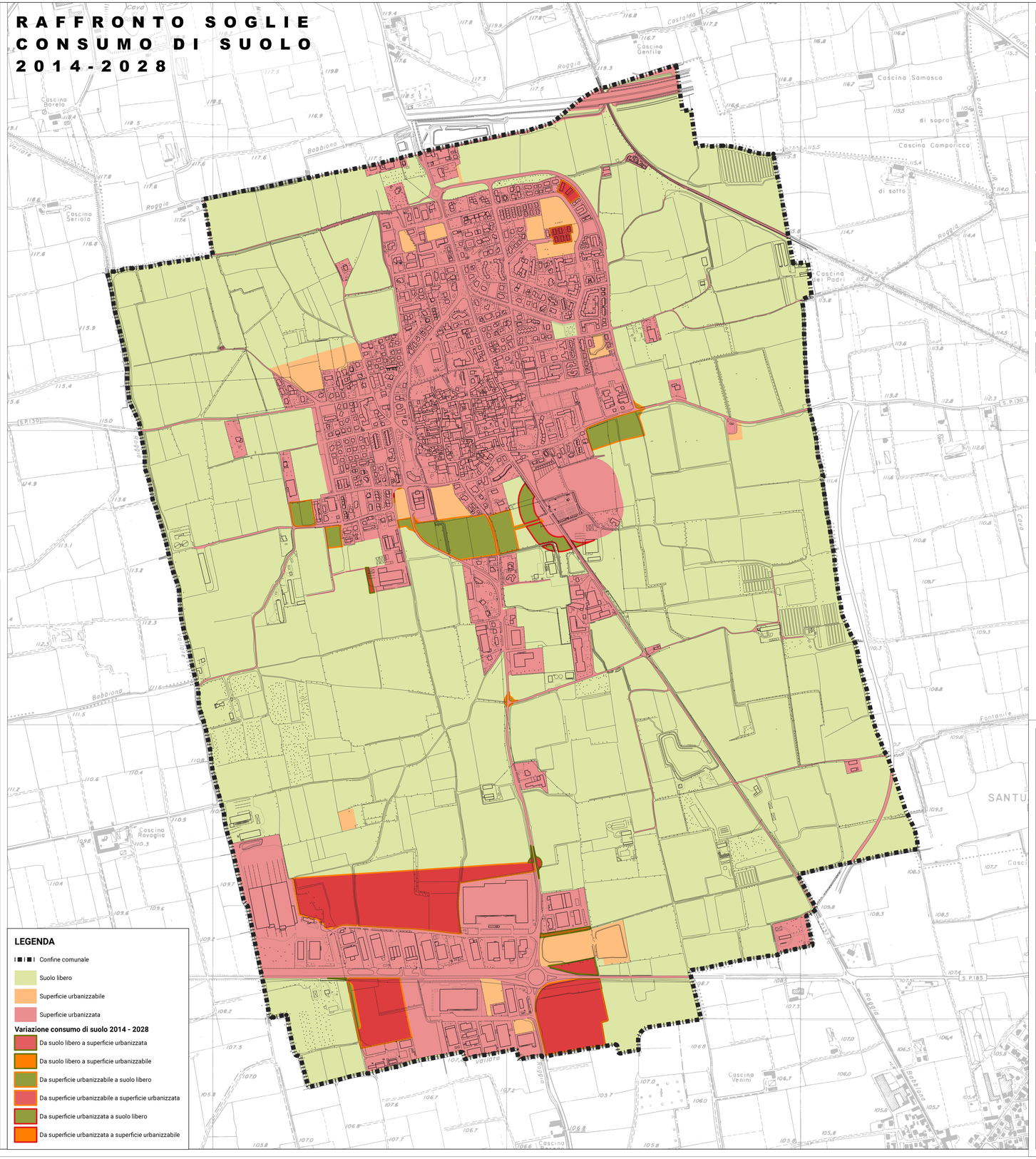

LEGENDA

Confine comunale

- Suolo libero
- Superficie urbanizzabile
- Superficie urbanizzata

Variazione consumo di suolo 2014 - 2028

- Da suolo libero a superficie urbanizzata
- Da suolo libero a superficie urbanizzabile
- Da superficie urbanizzabile a suolo libero
- Da superficie urbanizzabile a superficie urbanizzata
- Da superficie urbanizzata a suolo libero
- Da superficie urbanizzata a superficie urbanizzabile

COMUNE DI CALVENZANO
CONSUMO DI SUOLO - SINTESI DEI DATI COMUNALI 2014 - 2028

	DESCRIZIONE	PGT 2014 SUPERFICIE (MQ)	PGT 2014 TOTALE (MQ)	PGT 2028 SUPERFICIE (MQ)	PGT 2028 TOTALE (MQ)	DIFFERENZA 2014-2028 SUPERFICIE (MQ)	DIFFERENZA 2014-2028 TOTALE (MQ)
A	SUPERFICIE COMPLESSIVA TERRITORIO COMUNALE SOGGETTO A VARIANTE		6.586.904		6.586.904		0
B	**SUPERFICIE AGRICOLA O NATURALE**						
B/1	SUPERFICIE AGRICOLA E CORSI D'ACQUA	4.446.954	4.519.421	4.520.409	4.593.866	73.545	73.545
	SUPERFICIE DESTINATA A PARCO URBANO/TERRITORIALE O A DESTINAZIONE VERDE PUBBLICO DI SUPERFICIE MAGGIORE DI 2500 MQ.	72.467		72.467		0	
B/2	AREE DI RINATURALIZZAZIONE O RECUPERO A FINI RICREATIVI DEGLI AMBITI DI ESCAVAZIONE E PORZIONI DI TERRITORIO INTERESSATE DA AUTORIZZAZIONI DI CARATTERE TEMPORANEO RIFERITE AD ATTIVITÀ ESTRAGRICOLE	0	0	0	0	0	0
C	**SUPERFICIE URBANIZZATA**						
	a) SUPERFICI EDIFICATE (EXCLUSO AREE PUBBLICHE O DI USO PUBBLICO DEL POG) COMPRESI PIANI ATTUATIVI APPROVATI	1.187.215	1.223.015	1.223.015	1.471.034	35.800	204.752
	b) SUPERFICI EDIFICATE PER ATTREZZATURE PUBBLICHE O PRIVATE ED AREE VERDI PUBBLICHE ESISTENTI CONTIGUE ALL'URBANIZZATO DI SUPERFICIE INFERIORE A 2.500 MQ	143.268		170.524		27.256	
	c) SUPERFICI OCCUPATE DA STRADE	262.719		262.719		0	
	d) LOTTI LIBERI EDIFICABILI E PIANI ATTUATIVI NON APPROVATI CONTIGUI ALL'URBANIZZATO CON PERIMETRO INFERIORE A 2500MQ.	47.362		157.478		110.116	
	e) AREE PER ATTREZZATURE ED AREE VERDI PUBBLICHE O PRIVATE DI PROGETTO CONTIGUE ALL'URBANIZZATO DI SUPERFICIE INFERIORE A 2500 mq	4.779		11.769		6.990	
	f) SEDIME INFRASTRUTTURE DI MOBILITÀ A LIVELLO SOVRACOMUNALE ESISTENTI: AEROPORTI, EUROPORTI, FERROVIE, AUTOSTRADE, STRADE URBE	8.126		29.472		21.346	
	g) CAVE, DISCARICHE, DEPOSITI, CANTIERI, DEPOSITI ALL'APERTO DI SUOLO INFORMALIZZATO, CONTAINI E IMPIANTI PRODUZIONE DI ENERGIA, DEPURATORI, IMPIANTI RIFIUTI	0		0		0	
	h) SUPERFICI EDIFICATE DISCIPLINATE DAL PDR	0		0		0	
	i) PROGRAMMATI AGRICOLI RILEVANTI AI FIN BENSIONALI TERZIARI, RICETTIVI (NON COMMISSI AL) ATTIVITÀ AGRICOLA)	18.797		36.567		13.770	
D	**SUPERFICIE URBANIZZABILE**						
	a) AMBITI DI TRASFORMAZIONE SU SUOLO LIBERO (SALVO PORZIONI DESTINATE A PARCO URBANO/TERRITORIALE O A DESTINAZIONE VERDE PUBBLICO DI SUPERFICIE MAGGIORE DI 2500 MQ)	341.486		68.703		-272.783	-278.297
	b) AREE SOGGETTE A PIANIFICAZIONE ATTUATIVA SU SUOLO LIBERO (NON APPROVATI) CON PERIMETRO CONTIGUO ALL'URBANIZZATO DI SUPERFICIE SUPERIORE DI 5000 MQ, NEI COMUNI CON POPOLAZIONE MAGGIORE DI 20.000 ABITANTI E DI SUPERFICIE SUPERIORE A 2500 MQ NEI COMUNI CON POPOLAZIONE INFERIORE AI 20.000 AB., NONCHE' LE STESSE AREE DI SUPERFICIE MAGGIORE DI 2500 MQ	0	399.199	0	120.902	0	
	c) AREE DA ESCLUDERE LE PORZIONI DESTINATE A PARCO URBANO/TERRITORIALE O A DESTINAZIONE VERDE PUBBLICO DI SUPERFICE MAGGIORE DI 2500 MQ						
	d) AREE EDIFICABILI TRAMITE TITOLO EDILIZIO DIRETTO (PREVISTE DAL PDR, COMPRESE LE AREE EDIFICABILI INTERNE A PIANI ATTUATIVI APPROVATI) CHE INTERESSANO SUOLO LIBERO CON PERIMETRO CONTIGUO ALL'URBANIZZATO DI SUPERFICE MAGGIORE DI 2500 MQ NEI COMUNI CON POPOLAZIONE MAGGIORE DI 20.000 ABITANTI E DI SUPERFICIE	45.906		41.401		-4.505	
	e) AREE PER BUONI SERVIZI PREVISTE DAL POG, CON PERIMETRO CONTIGUO ALL'URBANIZZATO DI SUPERFICIE SUPERIORE A 2500 MQ O NON CONTIGUE	7.621		8.057		436	
	f) AREE INTERESSATE DA PREVISIONI INFRASTRUTTURALI (LIVELLO COMUNALE E SOVRACOMUNALE): IMPIANTI RIFIUTI, DEPURAZIONE ACQUE E PRODUZIONE ENERGIA	3.586		2.141		-1.845	

CALCOLO INDICE DI CONSUMO DI SUOLO 2014-2028

	DESCRIZIONE	PGT 2014 SUPERFICIE (MQ)	PGT 2014 % (2014)	PGT 2028 SUPERFICIE (MQ)	PGT 2028 % (2028)	DIFFERENZA 2014-2028 SUPERFICIE (MQ)	DIFFERENZA 2014-2028 % (2014)
A	**SUPERFICIE COMPLESSIVA TERRITORIO COMUNALE** (Dato comune alla colonna di sinistra)	**6.586.904**		**6.586.904**		**0**	
C	**SUPERFICIE URBANIZZATA**	**1.663.000**	**31,39%**	**1.471.034**	**30,27%**	**-191.752**	**-1,12%**
D	**SUPERFICIE URBANIZZABILE**	**399.199**		**120.902**		**-278.297**	
T	**SUPERFICIE COMPLESSIVA CHE CONCORRE ALLA DETERMINAZIONE DELL'INDICE DI CONSUMO DI SUOLO** (C+D)	**2.062.483**		**1.591.938**		**-73.545**	

VERIFICA RIDUZIONE AMBITI DI TRASFORMAZIONE SU SUOLO LIBERO — **2014-2028**

	ANNO 2014	ANNO 2028	DIFFERENZA
AMBITI DI TRASFORMAZIONE SU SUOLO LIBERO	341.486	68.703	-272.783
DI CUI AMBITI DI TRASFORMAZIONE APPROVATI E IN FASE DI ATTUAZIONE		203.639	
DI CUI AREE RECUPERATE NEL PIANO DEI SERVIZI (1 NEL PIANO DELLE REGOLE		5.360	
EFFETTIVA RIDUZIONE AMBITI DI TRASFORMAZIONE DAL 2014 AL 2022			**-63.778**
RIDUZIONE PERCENTUALE			**-19%**
RIDUZIONE PERCENTUALE A CUI TENDERE SECONDO NORMATIVA		**-25%** PARI A MQ.	**-85.372**

COMUNE DI CALVENZANO
(prov. di Bergamo)

PIANO DI GOVERNO DEL TERRITORIO - 2023
AI SENSI DELLA L.R. 12/2005

PIANO DELLE REGOLE

Data: **LUGLIO 2023**
Aggiorn.: **DICEMBRE 2023**
Aggiorn.:
Aggiorn.:

CARTA DEL CONSUMO DI SUOLO ELEMENTI DELLO STATO DI FATTO E DI DIRITTO - RAFFRONTO 2014/2028 -

Scala: **1:5000**
N

Tav. N. **C8.1**

Adozione:
Approvazione:

Timbro e firma progettisti:
Il Sindaco:
Il Segretario comunale:

Marcello Fiorina - ingegnere
Elisabetta Nani - ingegnere

Collaboratori:
Federico Zecchi - architetto
Nicole O. Bacchetta - geourbanista
Beatrice Orlandi - urbanista

Studio associato di architettura urbanistica ed ingegneria
Sede in via Pignolo 5, Bergamo tel 035.218094 - 035.270308
www.studiofiorina.com - indirizzo email: info@studiofiorina.com